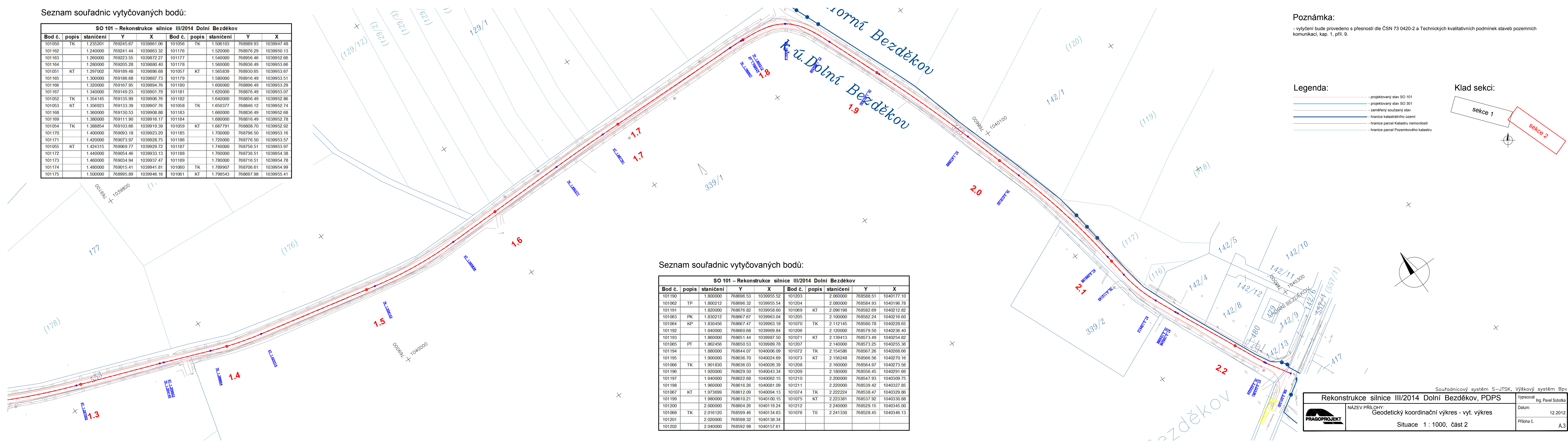


Seznam souřadnic vytyčovaných bodů:

SO 101 – Rekonstrukce silnice III/2014 Dolní Bezděkov									
Bod č.	popis	staničení	Y	X	Bod č.	popis	staničení	Y	X
101050	TK	1.235201	769245.67	1039861.06	101056	TK	1.506103	768989.93	1039947.48
101162		1.240000	769241.44	1039863.32	101176		1.520000	768976.29	1039950.13
101163		1.260000	769223.55	1039872.27	101177		1.540000	768956.46	1039952.66
101164		1.280000	769205.28	1039880.40	101178		1.560000	768936.49	1039953.66
101051	KT	1.297002	769189.48	1039886.68	101057	KT	1.565839	768930.65	1039953.67
101165		1.300000	769186.68	1039887.73	101179		1.580000	768916.49	1039953.51
101166		1.320000	769167.95	1039894.76	101180		1.600000	768896.49	1039953.29
101167		1.340000	769149.23	1039901.79	101181		1.620000	768876.49	1039953.07
101052	TK	1.354145	769135.99	1039906.76	101182		1.640000	768856.49	1039952.86
101053	KT	1.356923	769133.39	1039907.76	101058	TK	1.650377	768846.12	1039952.74
101168		1.360000	769130.53	1039908.88	101183		1.660000	768836.49	1039952.68
101169		1.380000	769111.90	1039916.17	101184		1.680000	768816.49	1039952.78
101054	TK	1.388854	769103.66	1039919.39	101059	KT	1.687791	768808.70	1039952.92
101170		1.400000	769093.18	1039923.20	101185		1.700000	768796.50	1039953.16
101171		1.420000	769073.97	1039928.75	101186		1.720000	768776.50	1039953.57
101055	KT	1.424315	769069.77	1039929.72	101187		1.740000	768756.51	1039953.97
101172		1.440000	769054.46	1039933.13	101188		1.760000	768736.51	1039954.38
101173		1.460000	769034.94	1039937.47	101189		1.780000	768716.51	1039954.78
101174		1.480000	769015.41	1039941.81	101060	TK	1.789907	768706.61	1039954.99
101175		1.500000	768995.89	1039946.16	101061	KT	1.798543	768697.98	1039955.41



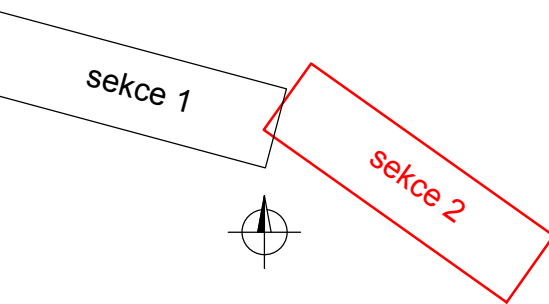
Poznámka:

- vytyčení bude provedeno s přesností dle ČSN 73 0420-2 a Technických kvalitativních podmínek staveb pozemních komunikací, kap. 1, příl. 9.

Legenda:


- projektovaný stav SO 101
- projektovaný stav SO 301
- zaměřený současný stav
- hranice katastrálního území
- hranice parcel Katastru nemovitostí
- hranice parcel Pozemkového katastru

Klad sekci:



Seznam souřadnic vytyčovaných bodů:

SO 101 – Rekonstrukce silnice III/2014 Dolní Bezděkov									
Bod č.	popis	staničení	Y	X	Bod č.	popis	staničení	Y	X
101190		1.800000	768696.53	1039955.52	101203		2.060000	768588.51	1040177.10
101062	TP	1.800212	768696.32	1039955.54	101204		2.080000	768584.93	1040196.78
101191		1.820000	768676.82	1039958.60	101069	KT	2.096198	768582.69	1040212.82
101063	PK	1.830212	768667.67	1039963.04	101205		2.100000	768582.24	1040216.60
101064	KP	1.830456	768667.47	1039963.18	101070	TK	2.112145	768580.78	1040228.65
101192		1.840000	768660.68	1039969.84	101206		2.120000	768579.50	1040236.40
101193		1.860000	768651.44	1039987.50	101071	KT	2.139413	768573.49	1040254.82
101065	PT	1.862456	768650.53	1039989.78	101207		2.140000	768573.25	1040255.36
101194		1.880000	768644.07	1040006.09	101072	TK	2.154586	768567.26	1040268.66
101195		1.900000	768636.70	1040024.69	101073	KT	2.156248	768566.56	1040270.16
101066	TK	1.901830	768636.03	1040026.39	101208		2.160000	768564.97	1040273.56
101196		1.920000	768629.50	1040043.34	101209		2.180000	768556.45	1040291.66
101197		1.940000	768622.68	1040062.15	101210		2.200000	768547.93	1040309.75
101198		1.960000	768616.26	1040081.09	101211		2.220000	768539.42	1040327.85
101067	KT	1.973699	768612.09	1040094.13	101074	TK	2.222224	768538.47	1040329.86
101199		1.980000	768610.21	1040100.15	101075	KT	2.223381	768537.92	1040330.88
101200		2.000000	768604.26	1040119.24	101212		2.240000	768529.15	1040345.00
101068	TK	2.016120	768599.46	1040134.63	101076	TO	2.241330	768528.45	1040346.13
101201		2.020000	768598.32	1040138.34					
101202		2.040000	768592.98	1040157.61					



Rekonstrukce silnice III/2014 Dolní Bezděkov, PDPS

NÁZEV PŘÍLOHY:  
Geodetický koordinační výkres - vyt. výkres

Situace 1 : 1000, část 2

Seznam souřadnic vytyčovaných bodů:

Seznam souřadnic vytyčovaných bodů:

Vypracoval:  
Ing. Pavel Sobotka

Datum:  
12.2012

Příloha č.  
A.3